

VINDPARK RÖKNÖLEN

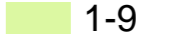





Fred Olsen Renewables


Synbarhetsanalys

Teckenförklaring

 Samrådslayout

Antal synliga verk, 270 m totalhöjd

-  1-9
-  10-19
-  20-29
-  30-39
-  40-49
-  50-57

 Underlagsdata saknas

Analysen har utgått från att vindkraftverken betraktas från 1,8 m över marken och att vindkraftverken är 270 m höga. Det har även antagits att man inte kan se några vindkraftverk från skogsmark där skogen är över 2 m hög.



Datum: 2021-05-07
Skala (A3): 1:100 000

Document Path: R:\3904\10311939 - Fred Olsen - Rönölen6_GIS\70_PROJ\VIS\1.aprx